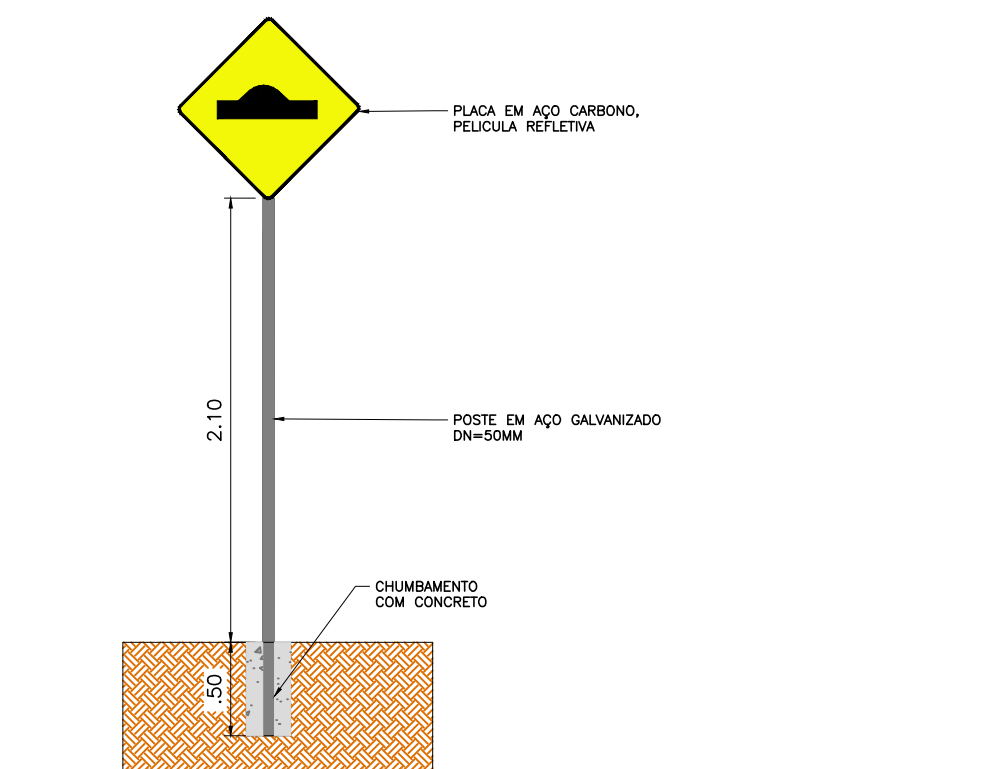


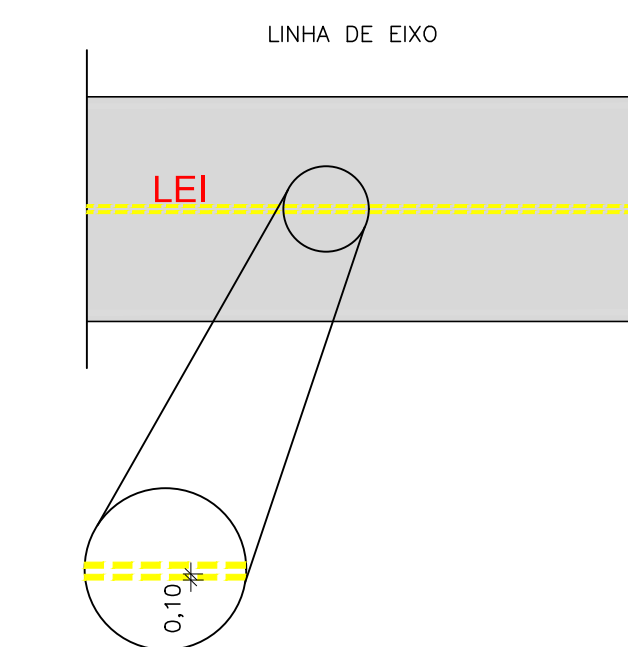
01 PLANTA DE SINALIZAÇÃO ROT 1
ESCALA 1:500

LEGENDA		
ELEMENTOS	CÓDIGO	QUANT.
	PLACA INDICATIVA	4
	P-18	4
	P-12	4
	P-1	4

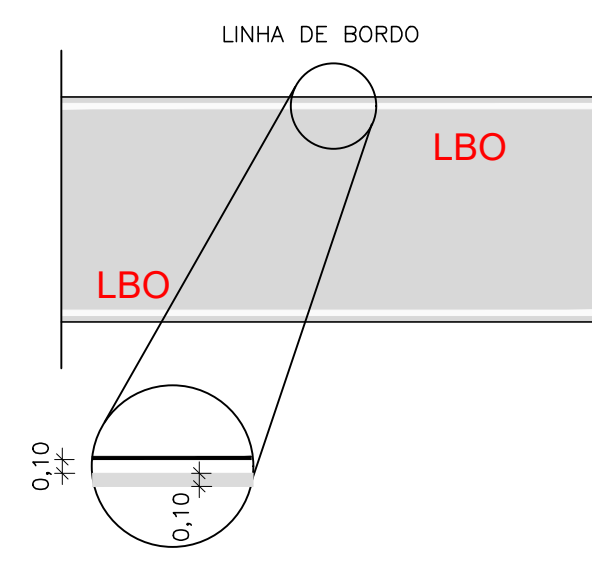
02 LEGENDA
SEM ESCALA



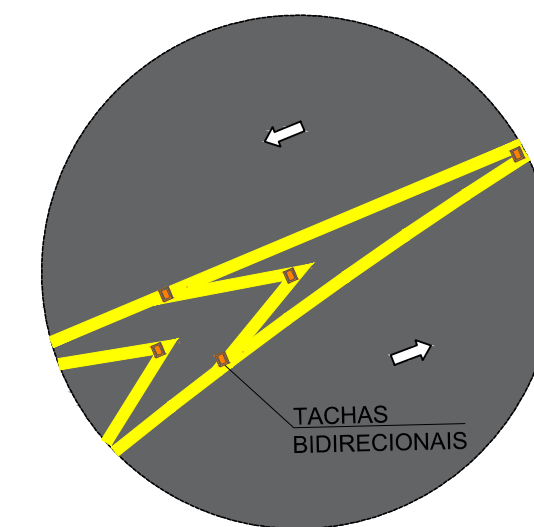
03 DETALHAMENTO DE INSTALAÇÃO DA PLACA
SEM ESCALA



04 SINALIZAÇÃO HORIZONTAL
ESCALA 1:250



05 SINALIZAÇÃO HORIZONTAL
ESCALA 1:250



06 SINALIZAÇÃO HORIZONTAL
SEM ESCALA

LEGENDAS:			
	PAVIMENTAÇÃO NOVA		CORDÃO DE TRAVAMENTO
	MEIO-FIO E SARJETA		PAVIMENTAÇÃO EXISTENTE
CONTRATADA:		CONTRATANTE:	
			
CNPJ Nº: 28.103.470/0001-08 AVENIDA MESTRA FININHA, Nº 726 - 1º ANDAR, CIDADE SANTA MARIA MONTES CLAROS/MG - CEP: 39401-074		CNPJ Nº: 16.885.485/001-88 PRQ: DA MATRIZ, Nº 285 - CENTRO FRANCISCO DUMONT/MG - CEP: 39387-000	
RESPONSÁVEL TÉCNICO:		RESPONSÁVEL LEGAL:	
			
LWAN MATHEUS COSTA SOUZA CREA/CAU: 255.542/D - MG		PREFEITO(A) MUNICIPAL DE FRANCISCO DUMONT	
PAVIMENTAÇÃO DOS 2 ANÉIS RODOVIÁRIOS EM FRANCISCO DUMONT-MG SINALIZAÇÃO			
DESCRIÇÃO: PLANTA DE VIAS, SINALIZAÇÃO E DETALHES		ÁREA UTILIZADA: ÁREA M²	
ENDEREÇO DA OBRA: AV. ODILON LURDES		DATA INICIAL: 05/11/2025	
MUNICÍPIO/COMUNIDADE: FRANCISCO DUMONT/MG		DATA DA REV.:	
REFERÊNCIA DO PROJETO: FCD-0107	ESCALA: INDICADAS	Nº REVISÃO: 00	01/06

SINALIZAÇÃO

SINALIZAÇÃO